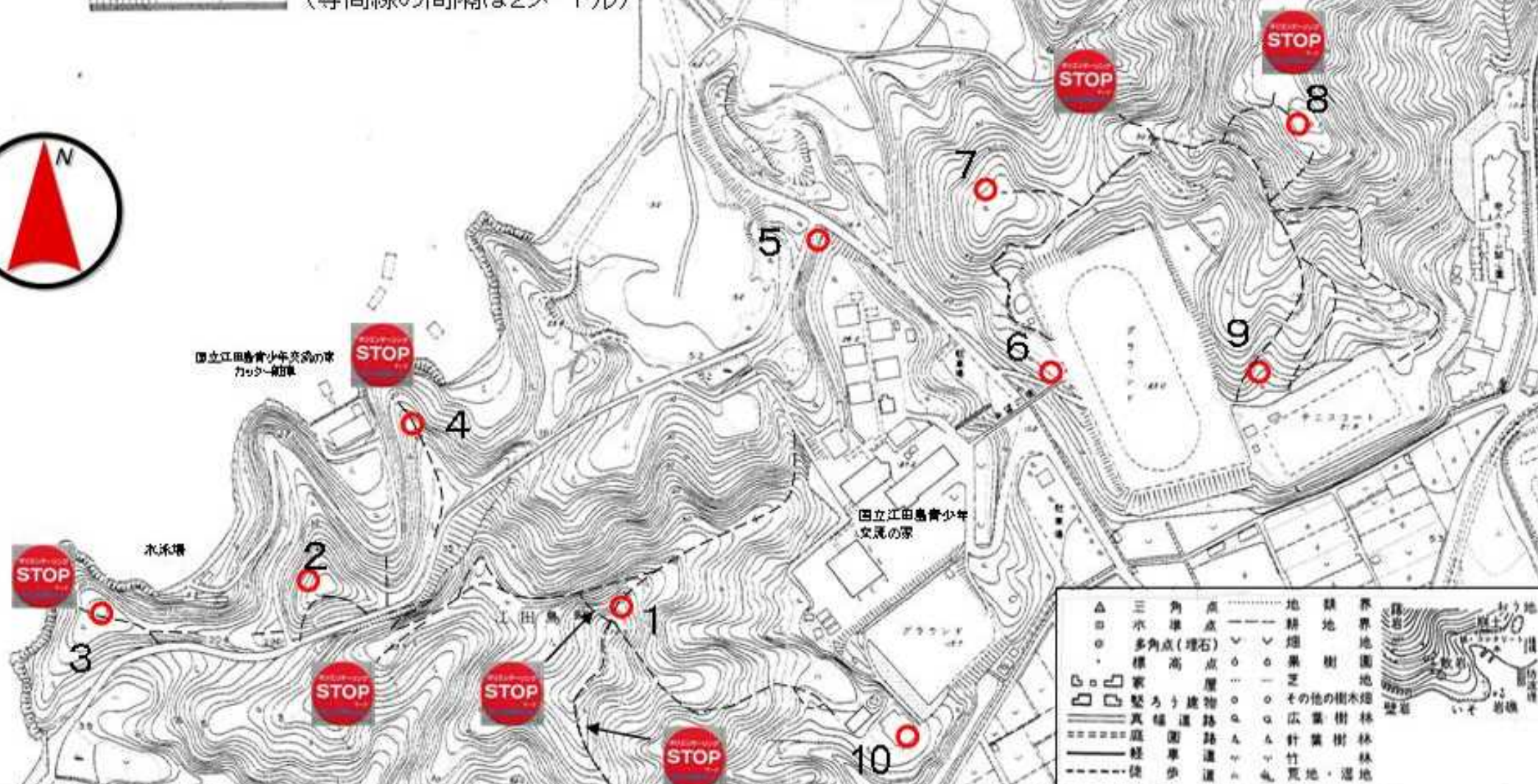


# Aコース

1:5000

50m 0 50 100 (等高線の間隔は2メートル)



△	三角点	.....	境界線	.....	.....
□	水準点	———	耕地	.....	.....
○	多角点(埋石)	∨ ∨	畑	.....	.....
●	標高点	○ ○	果樹	.....	.....
○	家	○ ○	芝	.....	.....
□	塀	○ ○	その他の樹木	.....	.....
□	塀	○ ○	広葉樹林	.....	.....
———	真鍮道路	○ ○	針葉樹林	.....	.....
———	庭園路	∨ ∨	竹	.....	.....
———	軽便道	∨ ∨	荒地・湿地	.....	.....
———	徒歩道	∨ ∨		.....	.....

OLチェックシート	ゼッケン番号( )										グループ名( )		
ポスト番号	1	2	3	4	5	6	7	8	9	10	ペナルティ		
ポスト記号													

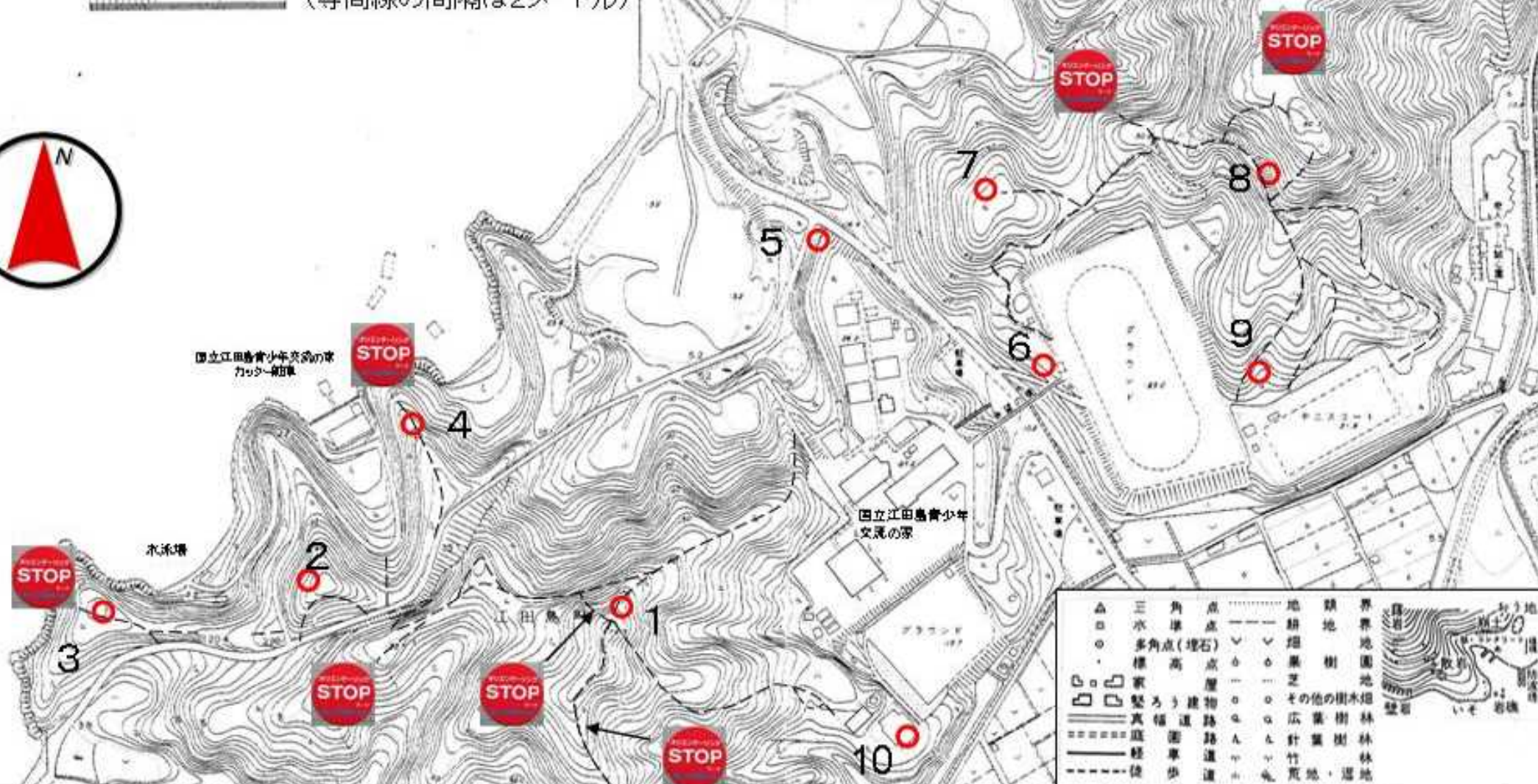
ゴール時間	時	分	秒
スタート時間	時	分	秒
所要時間	時	分	秒
順位	位		

# Aコース(訓練時用)

1:5000



(等高線の間隔は2メートル)



OLチェックシート ゼッケン番号( ) グループ名( )

ポスト番号	1	2	3	4	5	6	7	8	9	10	ペナルティ
ポスト記号											

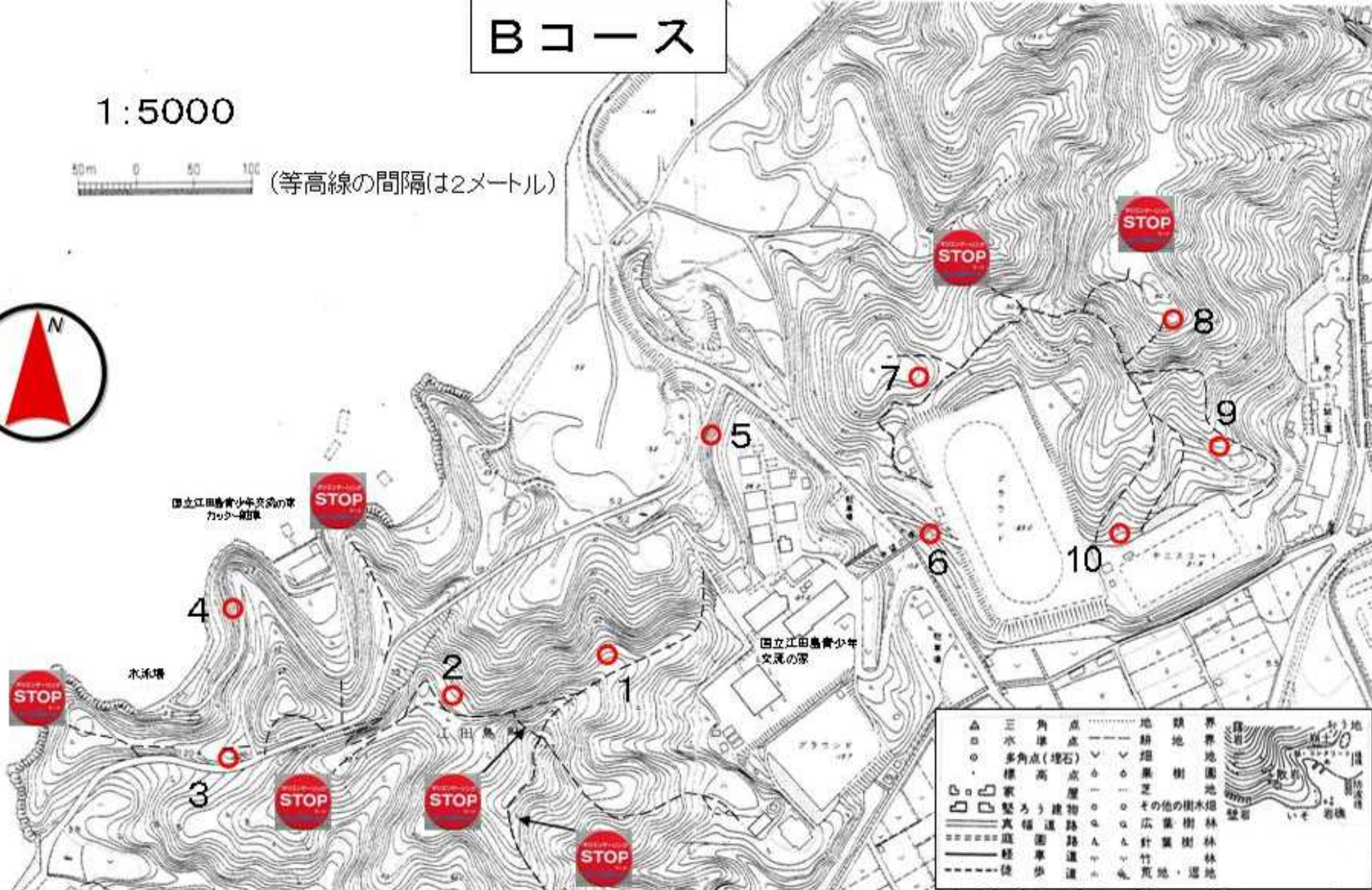
ゴール時間	時	分	秒
スタート時間	時	分	秒
所要時間	時	分	秒
順位	位		

# Bコース

1:5000



(等高線の間隔は2メートル)



△	三角点	.....	地籍境界	.....	境界	.....	.....
○	水準点	—	耕地	.....	樹園地	.....	.....
○	多角点(埋石)	▽	畑	.....	樹	.....	.....
○	標高点	○	果樹	.....	園地	.....	.....
□	家	—	芝	.....	樹地	.....	.....
□	塀	○	その他の樹木	.....	畑	.....	.....
□	塀	○	広葉樹林	.....	畑	.....	.....
□	塀	○	針葉樹林	.....	畑	.....	.....
□	塀	○	竹	.....	畑	.....	.....
□	塀	○	荒地・湿地	.....	畑	.....	.....

OLチェックシート ゼッケン番号( ) グループ名( )

ポスト番号	1	2	3	4	5	6	7	8	9	10	ペナルティ
ポスト記号											

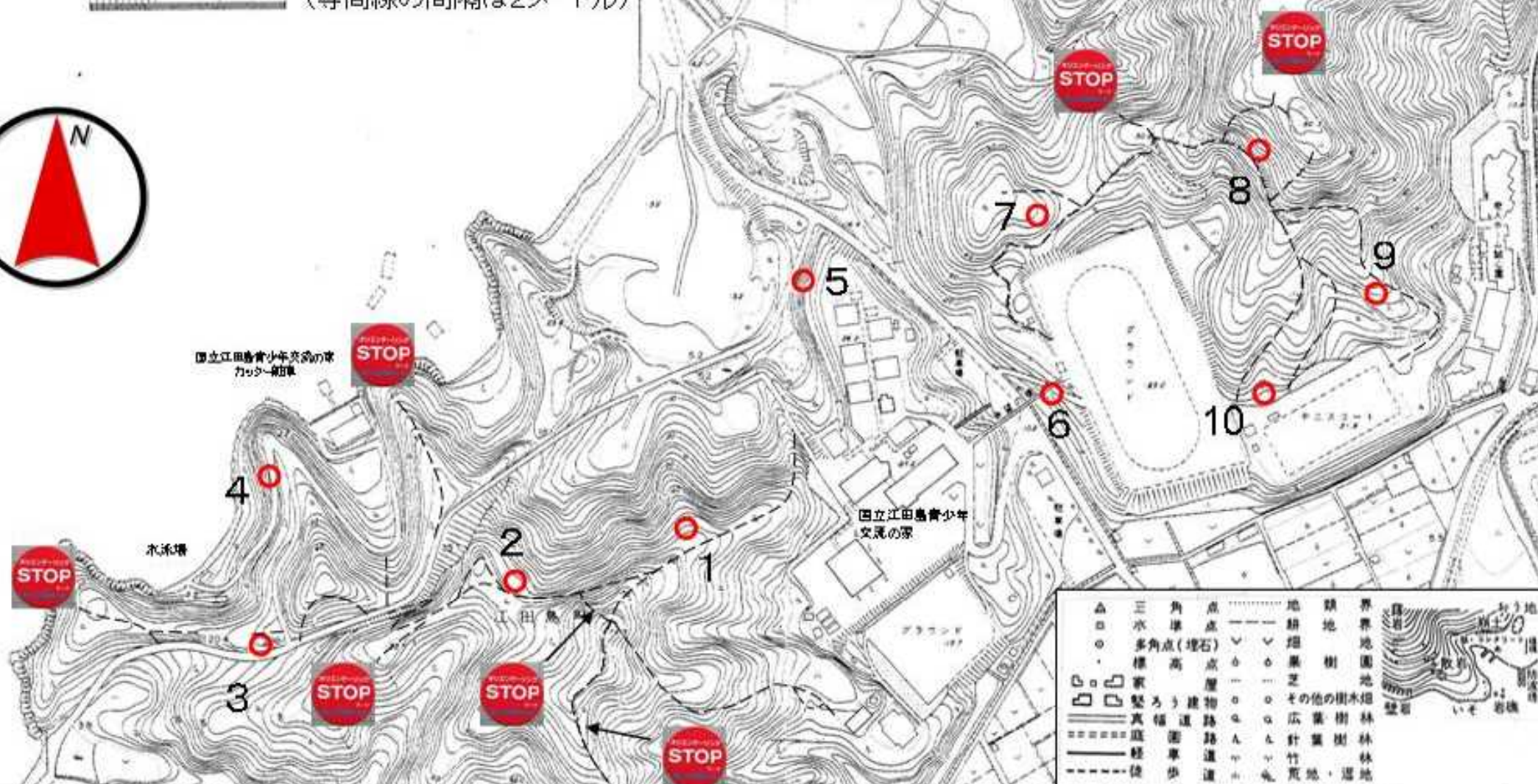
ゴール時間	時	分	秒
スタート時間	時	分	秒
所要時間	時	分	秒
順位	位		

# Bコース(訓練時用)

1:5000



(等高線の間隔は2メートル)



OLチェックシート	ゼッケン番号( )										グループ名( )	
ポスト番号	1	2	3	4	5	6	7	8	9	10	ペナルティ	
ポスト記号												

ゴール時間	時	分	秒
スタート時間	時	分	秒
所要時間	時	分	秒
順位	位		



1:5000



(等高線の間隔は2メートル)

# 監視担当者配置図(A・Bコース)



△	三角点	.....	地籍境界線	○	境界地	○	樹園地	○	田	○	地
□	水準点	—	耕地	▽	樹	○	田	○	田	○	田
○	多角点(埋石)	○	果樹	○	田	○	田	○	田	○	田
○	標高点	○	芝	○	田	○	田	○	田	○	田
○	家	○	その他の樹木	○	田	○	田	○	田	○	田
○	築り	○	広葉樹林	○	田	○	田	○	田	○	田
○	真鍮道	○	針葉樹林	○	田	○	田	○	田	○	田
○	庭園路	○	竹	○	田	○	田	○	田	○	田
○	軽便道	○	荒地・湿地	○	田	○	田	○	田	○	田
○	徒歩道	○		○	田	○	田	○	田	○	田

OLチェックシート	ゼッケン番号( )										グループ名( )									
ポスト番号	1	2	3	4	5	6	7	8	9	10	ペナルティ									
ポスト記号																				

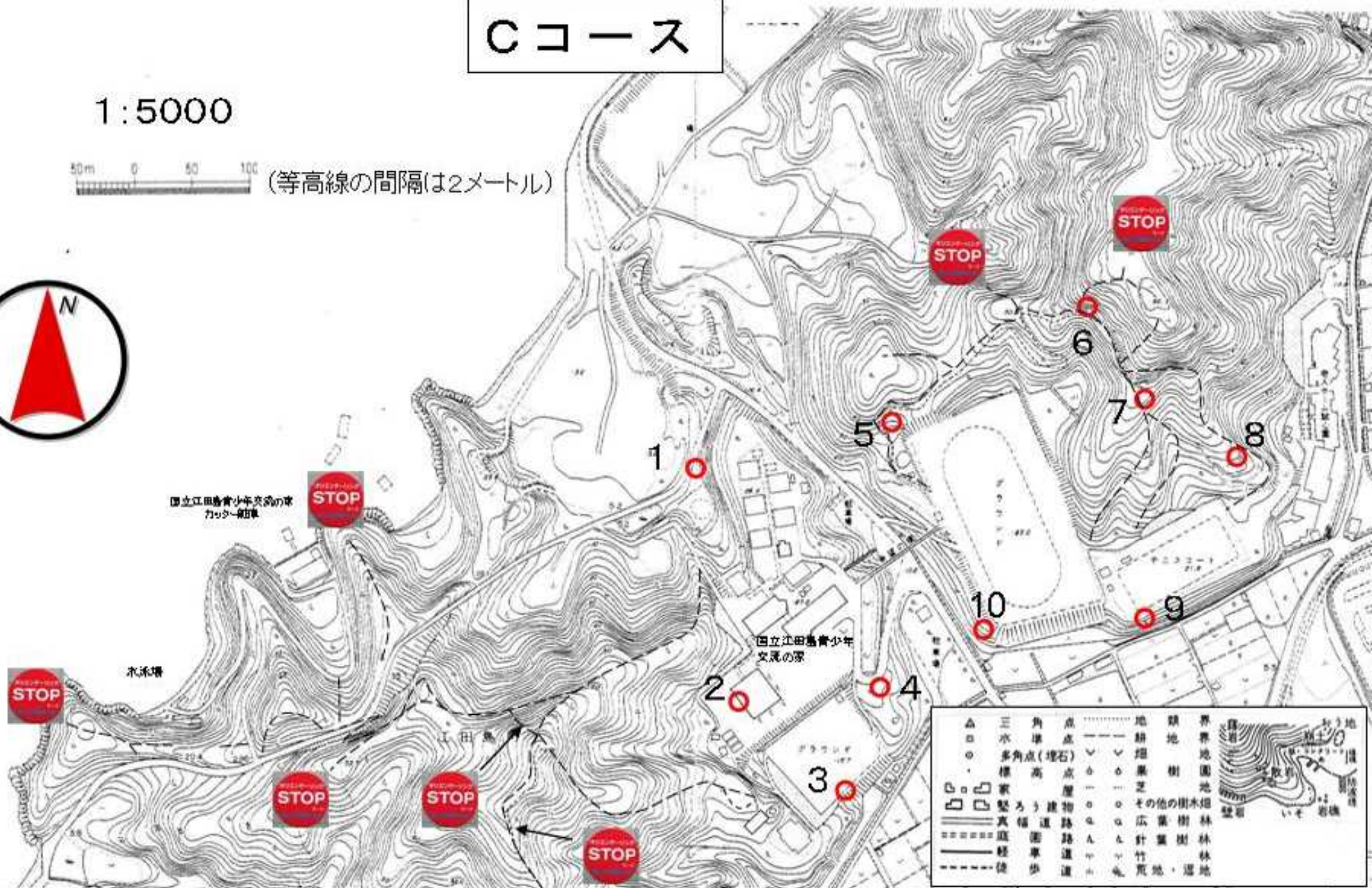
ゴール時間	時	分	秒
スタート時間	時	分	秒
所要時間	時	分	秒
順位	位		

# Cコース

1:5000



(等高線の間隔は2メートル)



△	三角点	.....	地籍境界	.....	境界地	.....	樹園地	.....	樹林
○	水準点	—	耕地	.....	果樹園	.....	その他の樹木	.....	樹林
○	多角点(埋石)	▽	畑	.....	芝	.....	広葉樹林	.....	針葉樹林
○	標高点	○	家	.....	塀	.....	竹	.....	荒地・湿地
○	家	○	塀	.....	塀	.....	塀	.....	塀
○	家	○	塀	.....	塀	.....	塀	.....	塀
○	家	○	塀	.....	塀	.....	塀	.....	塀
○	家	○	塀	.....	塀	.....	塀	.....	塀
○	家	○	塀	.....	塀	.....	塀	.....	塀
○	家	○	塀	.....	塀	.....	塀	.....	塀

OLチェックシート ゼッケン番号( ) グループ名( )

ポスト番号	1	2	3	4	5	6	7	8	9	10	ペナルティ
ポスト記号											

ゴール時間	時	分	秒
スタート時間	時	分	秒
所要時間	時	分	秒
順位	位		

# 監視担当者配置図(Cコース)

1:5000



(等高線の間隔は2メートル)



水泳場

国立江田島青少年交流の家  
カッター艇庫

国立江田島青少年  
交流の家

江田島

△	三角点	.....	地籍境界線	○	境界地	○	樹園地	○	田
□	水準点	—	耕地	▽	樹	○	田	○	田
○	多角点(埋石)	○	果樹	○	田	○	田	○	田
○	標高点	○	芝	○	田	○	田	○	田
○	家	○	その他の樹木	○	田	○	田	○	田
○	塀	○	広葉樹林	○	田	○	田	○	田
○	建物	○	針葉樹林	○	田	○	田	○	田
○	塀	○	竹	○	田	○	田	○	田
○	真鍮道路	○	荒地・湿地	○	田	○	田	○	田
○	麻道路	○		○	田	○	田	○	田
○	軽便道	○		○	田	○	田	○	田
○	徒歩道	○		○	田	○	田	○	田

OLチェックシート	ゼッケン番号( )										グループ名( )		
ポスト番号	1	2	3	4	5	6	7	8	9	10	ペナルティ		
ポスト記号													

ゴール時間	時	分	秒
スタート時間	時	分	秒
所要時間	時	分	秒
順位	位		